

LOCALIZACION

ELABORADO: _____ FIRMA: _____

ESCALA 1:500 ADOTACION Metros

ESCALA GRAFICA

PROYECTO:
"ELABORACION DE PLANES DE CIERRE TECNICO Y SANEAMIENTO AMBIENTAL DE BOTADEROS A CIELO ABIERTO"
MUNICIPIO: BOYUIBE

UBICACION:
DEPARTAMENTO: SANTA CRUZ PROVINCIA: CORDILLERA MUNICIPIO: BOYUIBE

CONSULTORA:
ING. ESP. REIDER CARI RUIZ
SUPERVISOR


CONTIENE:
PLANTA - PERFIL ACCESO 1 Y ACCESO 2

FECHA: _____

NO. DE PLANO: M-01

TOTAL DE PLANOS: 1/1

AUTORIZACION:



LOCALIZACION

ELABORADO: _____ FIRMA: _____

ESCALA 1:1000 ADOTACION Metros

ESCALA GRAFICA

PROYECTO:
"ELABORACION DE PLANES DE CIERRE TECNICO Y SANEAMIENTO AMBIENTAL DE BOTADEROS A CIELO ABIERTO"
MUNICIPIO: BOYUIBE

UBICACION:
DEPARTAMENTO: SANTA CRUZ PROVINCIA: CORDILLERA MUNICIPIO: BOYUIBE

CONSULTORA:
ING. ESP. REIDER CARI RUIZ
SUPERVISOR


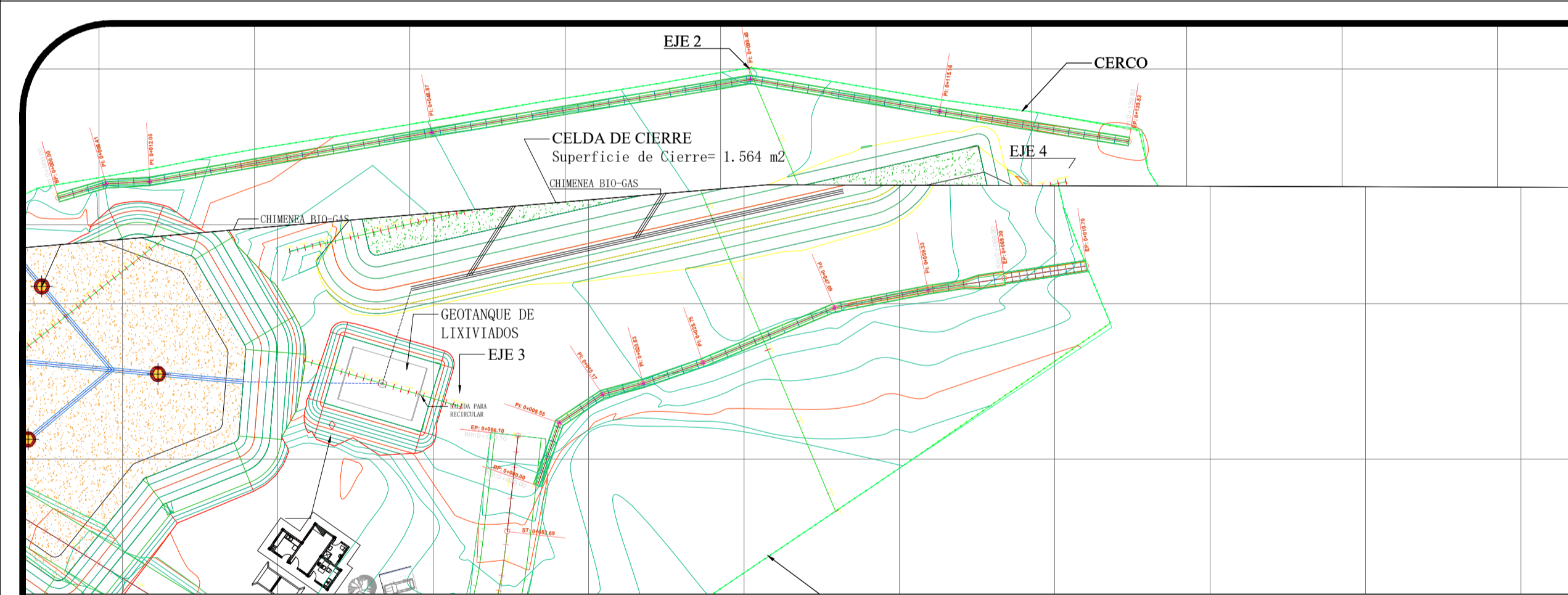
CONTIENE:
MODULO II ACCESO Y SEGURIDAD
PERFILES TRANSVERSALES ACCESO 1 Y ACCESO 2

FECHA: _____

NO. DE PLANO: M-01

TOTAL DE PLANOS: 1/1

AUTORIZACION:



LOCALIZACION

ELABORADO: _____ FIRMA: _____

ESCALA 1:500 ADOTACION Metros

ESCALA GRAFICA

PROYECTO:
"ELABORACION DE PLANES DE CIERRE TECNICO Y SANEAMIENTO AMBIENTAL DE BOTADEROS A CIELO ABIERTO"
MUNICIPIO: BOYUIBE

UBICACION:
DEPARTAMENTO: SANTA CRUZ PROVINCIA: CORDILLERA MUNICIPIO: BOYUIBE

CONSULTORA:
ING. ESP. REIDER CARI RUIZ
SUPERVISOR

CONTIENE:
PLANTA - PERFIL CUNETA SUPERIOR
PLANTA - PERFIL CUNETA INFERIOR

FECHA: _____

NO. DE PLANO: M-01

TOTAL DE PLANOS: 1/1

AUTORIZACION: